



КУ «Центр обеспечения безопасности жизнедеятельности и призыва граждан на военную службу»

26.03.2024

04/11-Исх-441

БЮЛЛЕТЕНЬ
рисков возникновения угроз безопасности жизнедеятельности
на территории ХМАО-Югры
на 27 марта 2024 года

(подготовлен на основе информации Ханты-Мансийского ЦГМС - филиала ФГБУ «Обь-Иртышское УГМС», Управления Роспотребнадзора по ХМАО-Югре, Управления надзорной деятельности, ГУ МЧС России по ХМАО-Югре, статистических данных)

Обстановка за прошедшие сутки

ЧС и происшествия: не зарегистрированы.

Метеорологическая обстановка:

Опасные явления: не зарегистрированы.

Неблагоприятные явления: приведены в таблице 1.

Таблица 1. Неблагоприятные явления на территории ХМАО, за прошедшие сутки.

Дата	Время	Метеостанция	Критерий	Название НЯ*	Район
25.03.2024	11:00	Ханты-Мансийск	3 мм	Изморозевые отложения	Ханты-Мансийский
	17:00		1 мм		
	11:00	Когалым	1800 м	МДВ. Снег	Сургутский
	17:00, 20:00	Ларьяк	2000 м		Нижневартовский
26.03.2024	08:00	Берёзово	2000 м	МДВ. Снег	Берёзовский
	08:00	Октябрьское	1000 м		Октябрьский
	02:00	Советский	2000 м		Советский
	08:00	Ханты-Мансийск	1000 м	МДВ. Ливневый снег	Ханты-Мансийский

Погодные условия: 25 марта днем и 26 марта ночью местам в Ханты-Мансийском автономном округе–Югре отмечался небольшой и умеренный снег. Ветер северных направлений 5–10 м/с. Максимальная температура воздуха 25 марта днем составила -9, -14 °С, в юго-западных и восточных районах до -2 °С, минимальная 26 марта ночью -17, -22 °С, местами по северной половине округа до -32 °С, по южной половине до -6 °С.¹

Обстановка на водных объектах: на всех реках автономного округа – ледостав.

Зимние автомобильные дороги и ледовые переправы.⁴

С 25 марта 2024 года ЗАКРЫТО движение для всех видов транспортных средств по зимним автомобильным дорогам и ледовым переправам на территории Кондинского района. Срок эксплуатации зимних автомобильный дорог закончен.

В связи с прогнозируемым повышением температур воздуха на зимних автомобильных дорогах временно введены ограничения движения транспортных средств:

в Нижневартовском районе: на всех зимних автомобильных дорогах массой более 5 тонн;

в Сургутском районе: «с. Угут – п. Малоюганский», «с. Сытомино – п. Горный» массой не более 5 тонн;
«с. Угут – д. Каюково», «Сургут – п. Банный» в т.ч. ледовая переправа «ч/з р. Тромъеган» массой не более 10 тонн, кроме машин оперативных служб и рейсовых автобусов;

в Ханты-Мансийском районе: на всех зимних автомобильных дорогах массой более 10 тонн, кроме машин оперативных служб и рейсовых автобусов;

в Октябрьском районе: Л/переправа через р. Обь в районе с. Шеркалы, «Подъезд к с. Большой Атлым», «с. Большой Камень - п. Большие Леуши», «п. Большие Леуши - п. Карымкары», «п. Октябрьское - с. Большой Камень», массой более 5 тонн;

в Березовском районе: «пгт. Агириш-д. Хулимсунт» массой более 5 тонн.

Введены в эксплуатацию и функционируют 4 места массового выхода людей на лёд:

1. г. Ханты-Мансийск (р. Иртыш, 2 км восточнее города);
2. г. Сургут (р. Обь, район устья Черной речки, 0,5 км восточнее города);
3. г. Нижневартовск (р. Обь, 1 км южнее города);
4. г. Нефтеюганск (пр. Юганская Обь, 6 км южнее города).

*Карта-схема состояния зимних автомобильных дорог и ледовых переправ межмуниципального значения ХМАО-Югры по состоянию на 26.03.2024 года представлена на *рисунке 1*.

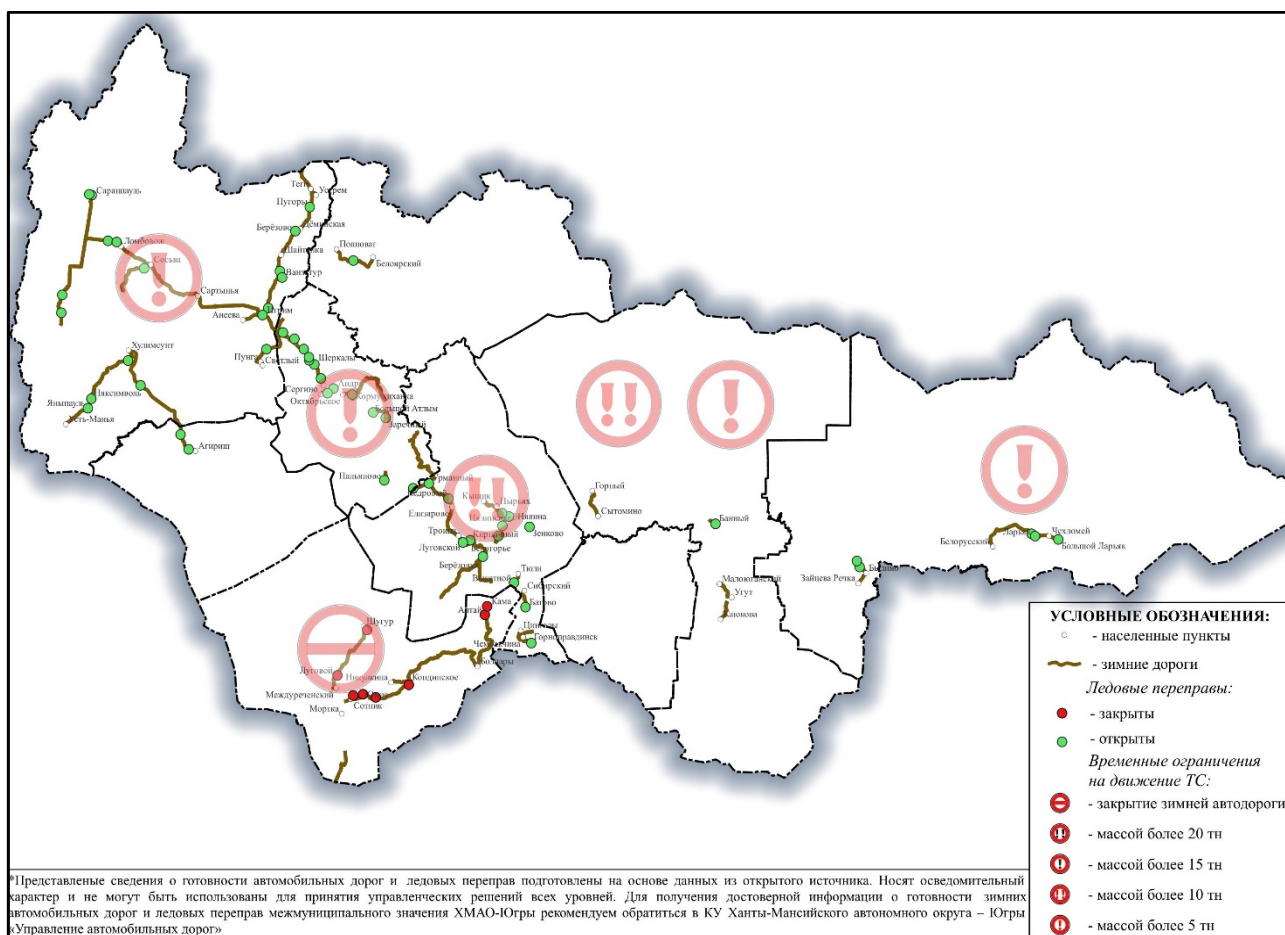


Рисунок 1. Автозимники и ледовые переправы на территории ХМАО – Югры.

Происшествия на водных объектах: за прошедшие сутки на водных объектах происшествия не зарегистрированы.

С начала года на водоемах автономного округа зарегистрировано **0** происшествий. За аналогичный период 2023 года зарегистрировано **3** происшествия, погибло **2** человека.

Прогноз явлений и рисков

Прогноз метеорологических явлений:

ОЯ – не прогнозируется.

НЯ – не прогнозируется.

Погодные условия требующие внимания: местами туман.²

По ХМАО: облачно с прояснениями. Местами небольшие и умеренные осадки (снег, мокрый снег). Ветер северной четверти 5–10 м/с. Температура воздуха ночью по южной половине округа -2, -7 °С, местами до -12 °С, по северной половине округа -11, -16 °С, при прояснениях до -22 °С, днем -2, -7 °С, местами по южной половине округа до +3 °С, по северной половине до -13 °С.

По г. Ханты-Мансийску: облачно с прояснениями. Ночью небольшой снег, днем без осадков. Ветер северный, северо-восточный 5–10 м/с. Температура воздуха ночью -4, -6 °С, днем -2, -4 °С.¹




¹ по данным Ханты-Мансийский ЦГМС – филиал ФГБУ «Обь-Иртышское УГМС».

² по данным Гидрометцентра России (meteoinfo.ru).

³ по данным КУ Ханты-Мансийского автономного округа – Югры «Управление автомобильных дорог».

⁴ по данным АО «Государственная компания «Северавтодор»

Таблица 2. Прогноз явлений и рисков

Район	Риски возникновения угроз безопасности жизнедеятельности
Березовский	Риски на уровне среднестатистических
Белоярский	
Ханты – Мансийский	
Советский	
Октябрьский	
Кондинский	
Сургутский	
Нефтеюганский	
Нижневартовский	
Уровни опасности	 Умеренная  Повышенная  Высокая

Заместитель
директора



**ДОКУМЕНТ ПОДПИСАН
ЭЛЕКТРОННОЙ ПОДПИСЬЮ**

Сертификат [Номер сертификата 1]
Владелец [Владелец сертификата 1]
Действителен с [ДатаС 1] по [ДатаПо 1]

Е.Е. Ишматов

26.03.2024 г.

Территориальный центр анализа и прогноза угроз безопасности,
тел. 8 (3467) 360-086 (доб. 224, 220, 221)

<http://risk.admhmao.ru>