



КУ «Центр обеспечения безопасности жизнедеятельности и призыва граждан на военную службу»

17.04.2024

04/11-Исх-620

БЮЛЛЕТЕНЬ
рисков возникновения угроз безопасности жизнедеятельности
на территории ХМАО-Югры
на 18 апреля 2024 года

(подготовлен на основе информации Ханты-Мансийского ЦГМС - филиала ФГБУ «Обь-Иртышское УГМС», Управления Роспотребнадзора по ХМАО-Югре, Управления надзорной деятельности, ГУ МЧС России по ХМАО-Югре, статистических данных)

Обстановка за прошедшие сутки

ЧС и происшествия: не зарегистрированы.

Метеорологическая обстановка:

Опасные явления: не зарегистрированы.

Неблагоприятные явления: приведены в таблице 1.

Таблица 1. Неблагоприятные явления на территории ХМАО, за прошедшие сутки.

Дата	Время	Метеостанция	Критерий	Название НЯ*	Район
16.04.2024	14:00, 17:00	Леуши	15 м/с	Сильный ветер	Кондинский
	20:00, 23:00		16 м/с		
	14:00	Кондинское	15 м/с		
	17:00		16 м/с		
17.04.2023		Октябрьское	500 м	МДВ. Осадки	Октябрьский

Погодные условия:

16 апреля днем местами, 17 апреля ночью в большинстве районов в Ханты-Мансийского автономного округа – Югра отмечались небольшие осадки в виде мокрого снега и дождя. Ветер южных направлений 7–12 м/с, днем в южных районах порывы до 17 м/с. Максимальная температура воздуха 16 апреля днем

составила +8, +13 °С, в восточных районах до +3 °С, минимальная 17 апреля ночью 0, +5 °С, в северо-западных и восточных районах -1, -7 °С.¹

Обстановка на водных объектах:

Опасных гидрологических явлений и связанных с ними угроз БЖД и ЧС не отмечалось.

На реках автономного округа – ледостав. На отдельных участках рек Обь и Иртыш, Конда, Северная Сосьва, Большой Юган, Вандрас регистрируются весенние ледовые явления (ледостав с полыньями, закраины, лед потемнел, разводья, лед подняло, вода на льду, лед ярусный, наледь).

Карта-схема ледовой обстановки на территории Ханты-Мансийского автономного округа - Югра по состоянию на 10:00 (мест.) 17.04.2024 года представлена на *рисунке 1*.

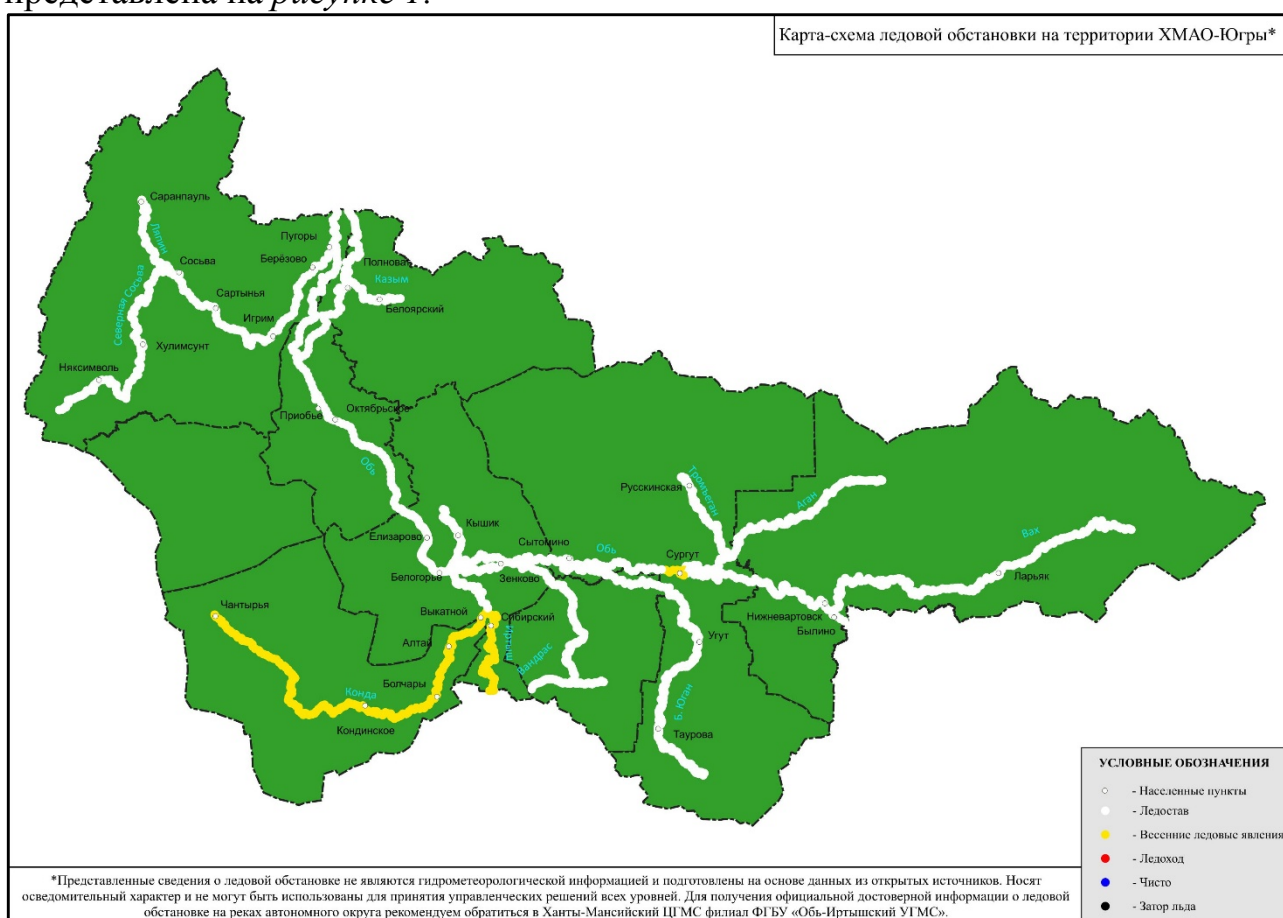


Рисунок 1. Ледовая обстановка на территории ХМАО – Югра

Зимние автомобильные дороги и ледовые переправы

На территории Ханты-Мансийского автономного округа – Югры с 16.04.2024 года закрыты зимние автомобильные дороги и ледовые переправы.⁴

Происшествия на водных объектах:

За прошедшие сутки на водных объектах происшествия не зарегистрированы.

С начала года на водоемах автономного округа зарегистрировано **0** происшествий. За аналогичный период 2023 года зарегистрировано **3** происшествия, погибло **2** человека.

Лесопожарная обстановка:

На территории Ханты-Мансийского автономного округа - Югры за сутки зарегистрировано **0** ландшафтных пожаров, на площади **0,00** га.

Всего с начала пожароопасного периода **2024** года на территории автономного округа зарегистрировано: **2** ландшафтных пожара, на площади **3,20** га, АППГ **4** ландшафтных пожара, на площади **88,00** га, (таблица 2).

Таблица 2. Сведения по природным пожарам на территории ХМАО – Югры по состоянию на 23-00 час. (мест.)

Природные пожары	всего с начала сезона		зарегистрировано за сутки		действует		в т.ч. локализовано		из них ликвидировано	
	кол-во	пл, га	кол-во	пл, га	кол-во	пл, га	кол-во	пл, га	кол-во	пл, га
Всего по ХМАО-Югре	2	3,20	0	0,00	0	0,00	0	0,00	0	0,00
В том числе лесные пожары	-	-	-	-	-	-	-	-	-	-
<i>из них на ООПТ</i>	-	-	-	-	-	-	-	-	-	-
АППГ	4	88,00								
В том числе лесные пожары	-	-								
<i>из них на ООПТ</i>	-	-								

Прогноз явлений и рисков

Прогноз метеорологических явлений:

ОЯ – не прогнозируется.

НЯ – не прогнозируется.

Погодные условия требующие внимания: оповещения о погоде не требуется.²

По ХМАО: облачно с прояснениями. Ночью местами, днем в большинстве районов небольшие и умеренные осадки (дождь, мокрый снег). Ветер юго-западный с переходом днем на северный 5–10 м/с. Температура воздуха ночью -1, +4 °С, при прояснениях -6, -11 °С, днем +2, +7 °С, местами по южной половине округа до +12 °С, по северной до -5 °С.

По г. Ханты-Мансийску: облачно с прояснениями. Ночью без осадков, днем дождь, переходящий в снег. Ветер юго-западный с переходом днем на северный 5–10 м/с. Температура воздуха ночью +1, +3 °С, днем +5, +7 °С.¹




¹ по данным Ханты-Мансийский ЦГМС – филиал ФГБУ «Обь-Иртышское УГМС».

² по данным Гидрометцентра России (meteoinfo.ru).

³ по данным КУ Ханты-Мансийского автономного округа – Югры «Управление автомобильных дорог».

⁴ по данным АО «Государственная компания «Северавтодор»

Таблица 3. Прогноз явлений и рисков

<i>Район</i>	<i>Риски возникновения угроз безопасности жизнедеятельности</i>					
<i>Березовский</i>	<i>Риски на уровне среднестатистических</i>					
<i>Белоярский</i>						
<i>Ханты – Мансийский</i>						
<i>Советский</i>						
<i>Октябрьский</i>						
<i>Кондинский</i>						
<i>Нефтеюганский</i>						
<i>Сургутский</i>						
<i>Нижневартовский</i>						
<i>Уровни опасности</i>		<i>Умеренная</i>		<i>Повышенная</i>		<i>Высокая</i>

Заместитель
директора



**ДОКУМЕНТ ПОДПИСАН
ЭЛЕКТРОННОЙ ПОДПИСЬЮ**

Сертификат
59058E7254C91833FC54C2ABD55BE956
Владелец Ишматов Евгений Евгеньевич
Действителен с 01.04.2024 по 25.06.2025

Е.Е. Ишматов

17.04.2024 г.

Территориальный центр анализа и прогноза угроз безопасности,
тел. 8 (3467) 360-086 (доб. 224, 220, 221)

<http://risk.adhmao.ru>